



АДМИНИСТРАЦИЯ ГОРОДА ПЕРМИ
ДЕПАРТАМЕНТ ЗЕМЕЛЬНЫХ ОТНОШЕНИЙ

РЕШЕНИЕ

о размещении объектов № 1844 от 02.10.2019

г. Пермь, ул. Сибирская, 15

Департамент земельных отношений Администрации города Перми в соответствии с пунктом 3 ст. 39.36 Земельного кодекса Российской Федерации, Положением о порядке и условиях размещения объектов на землях или земельных участках, находящихся в государственной или муниципальной собственности, на территории Пермского края без предоставления земельных участков и установления сервитутов, утвержденным Постановлением Правительства Пермского края от 22.07.2015 № 478-п

разрешает ООО «Новогор - Прикамье» (ИНН 5902817382, ОГРН 1035900082206, место нахождения: 614065, Пермский край, г. Пермь, ул. Свйазева, 35)

размещение объекта сеть водоснабжения Д-400 внутри квартала от колодца в районе зданий по ул. Героев Хасана, 80 до камеры в районе зданий по ул. Героев Хасана, 92

способ размещения объекта: подземный

на землях: государственная собственность на которые не разграничена

на срок 11 месяцев

местоположение Пермский край, г. Пермь, Свердловский район, западнее ул. Героев Хасана, 78.

Территория, согласно схеме, расположена в зоне с особым условием использования территории: приаэродромная территория аэродрома аэропорта Большое Савино.

ООО «Новогор - Прикамье»:

1. соблюдать правила охранных зон воздушного пространства, установленные Постановлением Правительства Российской Федерации от 11.03.2010 № 138 «Об утверждении Федеральных правил использования воздушного пространства Российской Федерации»;

2. в соответствии с пунктом 7(2) Положения о порядке и условиях размещения объектов на землях или земельных участках, находящихся в государственной или муниципальной собственности, на территории Пермского края без предоставления земельных участков и установления сервитутов, утвержденного Постановлением Правительства Пермского края от 22.07.2015 № 478-п, представить в департамент земельных отношений администрации города Перми в течении 1 месяца с момента размещения объектов материалы контрольной геодезичекой съемки размещенных объектов на бумажном и электронном носителях на безвозмездной основе.

В соответствии со статьей 20¹ Закона Пермского края от 14.09.2011 № 805-ПК «О градостроительной деятельности в Пермском крае» ООО «Новогор-Прикамье»:

1. не позднее чем за 10 рабочих дней до начала строительства и реконструкции безвозмездно передать в департамент градостроительства и архитектуры администрации города Перми один экземпляр копий разделов проектной документации, предусмотренных пунктом 1 части 12 статьи 48 Градостроительного кодекса Российской Федерации;

2. в течение 10 рабочих дней после окончания работ по строительству, реконструкции безвозмездно передать в департамент градостроительства и архитектуры администрации города Перми схему, отображающую расположение объекта и сетей инженерно-технического обеспечения, подписанную ООО «Новогор-Прикамье», с приложением текстового и графического описания местоположения границ охранный и санитарно-защитной зоны, перечень координат характерных точек границ такой зоны.

Приложение:

Схема предполагаемых к использованию земель или части земельного участка (на 1 л. в 1 экз.).

Начальник отдела предоставления
земельных участков по работе
с юридическими лицами

м.п.



Н. М. Санникова

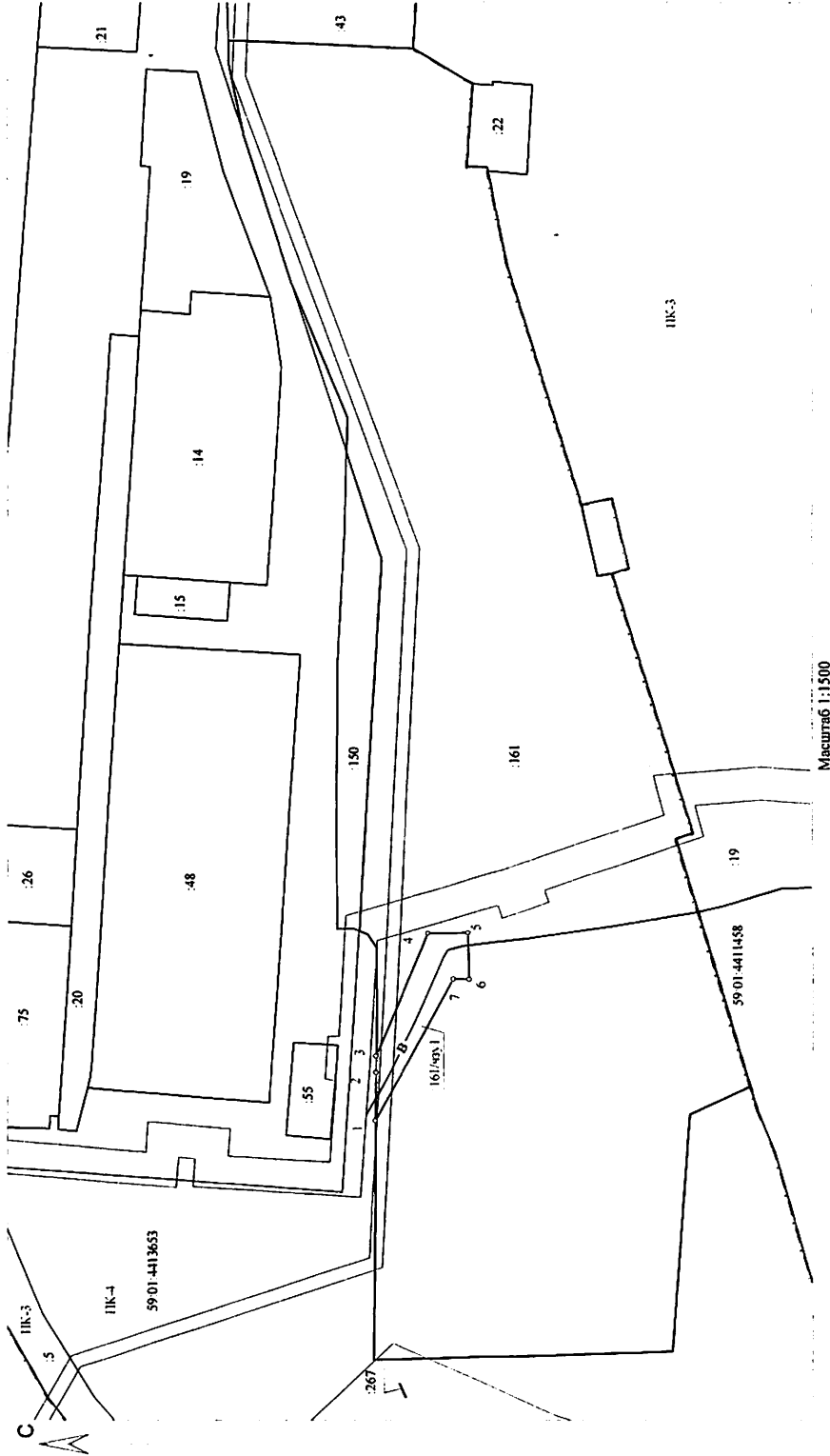
Схема предполагаемых к использованию земель или части земельного участка
Земельный участок с кадастровым номером 59:01:4413653:161

Местоположение: Пермский край, г. Пермь, Свердловский район, западное ул. Героев Хасана, 78

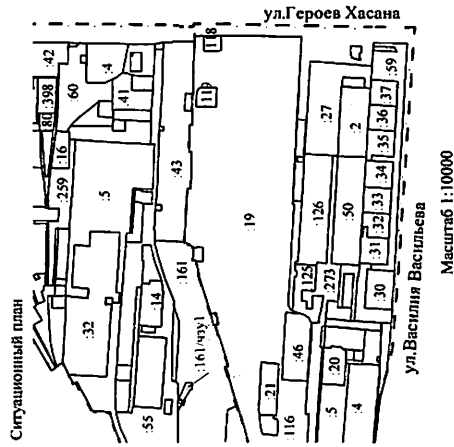
Категория земель: земли населенных пунктов

Вид разрешенного использования исходного земельного участка: Для открытого складирования
строительных материалов, пиломатериалов, хранения грунта

Объект: Реконструкция сети водоснабжения Д-400мм внутри квартала от колодца в районе зданий по ул.
Героев Хасана, 80 до камеры в районе зданий по ул. Героев Хасана, 92



Система координат МСК-59			
Условный номер земельного участка :161/чз.1		Участка :161/чз.1-607 кв.м	
Площадь земельного участка :161/чз.1-607 кв.м		Координаты, м	
Номер точки границы	X	Y	
1	511788.89	2232482.53	
2	511788.78	2232497.37	
3	511788.79	2232502.53	
4	511772.79	2232539.84	
5	511760.66	2232539.83	
6	511760.40	2232525.67	
7	511765.26	2232525.71	



Условные обозначения

— существующая часть границы, сведения о которой имеются в ЕПРН

1 — граница сервитута

— граница зон с особыми условиями использования

— надписи кадастровых номеров земельных участков

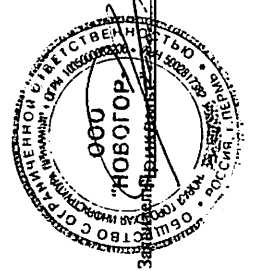
— надписи образуемой части земельного участка

59:01:4413653 — надписи номера кадастрового квартала

ПК-4 — обозначение территориальной зоны

— В — проектируемая сеть водопровода

— граница территориальной зоны



(В.В. Ткачев)